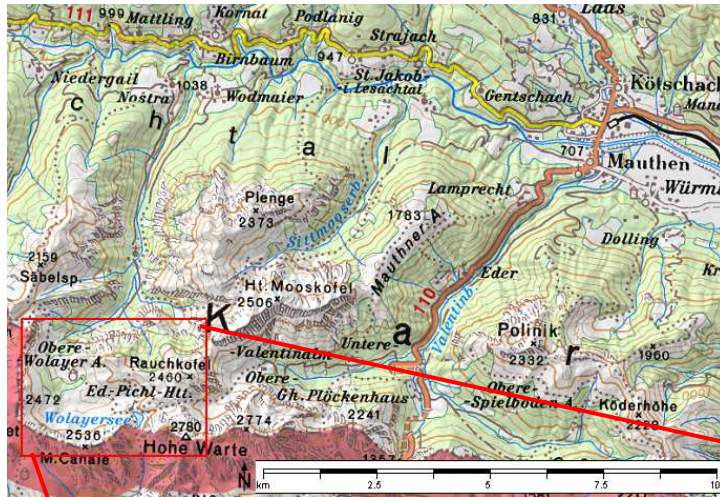
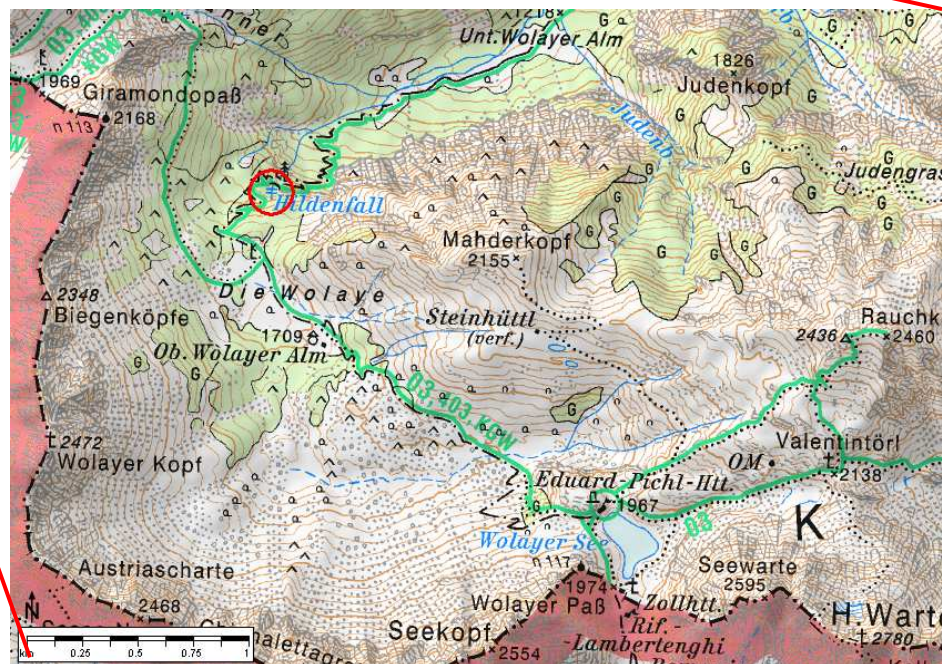


Besucherzentrum GeoPark Karnische Alpen 9635 Dellach im Gailtal 65  
 Telefon: 04718-301 E-Mail: [office@geopark-karnische-alpen.at](mailto:office@geopark-karnische-alpen.at) Home: [www.geopark-karnische-alpen.at](http://www.geopark-karnische-alpen.at)

## Geopunkt 14. Der Hildenfall- Der Erfrischende



Startpunkt: Nostra im Lesachtal




Rote Markierung: Hildenfall; grüne Wege: Wanderwege; © BEV - Bundesamt für Eich- und Vermessungswesen, 2005

### Anmarschbeschreibung:

In Birnbaum (Lesachtal) wird Richtung Süden abgebogen und nach Nostra gefahren.  
 Von dort beginnt der Wanderweg Richtung Süden zum Wolayer See. Nach der  
 Unteren Wolayer Alm erreicht man den Hildenfall.

### Beschreibung des Geopunktes:

Der nach dem General Hilda, dem lokalen Frontkommandanten im 1. Weltkrieg, benannte Wasserfall tritt hoch oben in der Felswand aus und stürzt laut tosend nach Norden über eine Kalk-Dolomitstufe an der Westseite des Maderkopfes in das vom



Wasser geschaffene Geröllbett. Das Wasser tritt aus einer Überlaufquelle im Kalk aus. Als Einzugsgebiet dafür kommt der gesamte Kessel der Oberen Wolayer Alm in Frage. In dessen Untergrund fließt auch das Wasser des Wolayer Sees ab. Der weitaus größte Teil dieses unterirdischen Wasserstroms tritt allerdings nicht im Hildenfall, sondern in einer rund 200 m weiter westlich gelegenen Quelle aus.

Der Hildenfall am Weg von der Unteren zur Oberen Wolayer Alm.